











OBJAŚNIENIA SYMBOLI UŻYTYCH W OPRACOWANIU

RODZAJ GRUNTU:

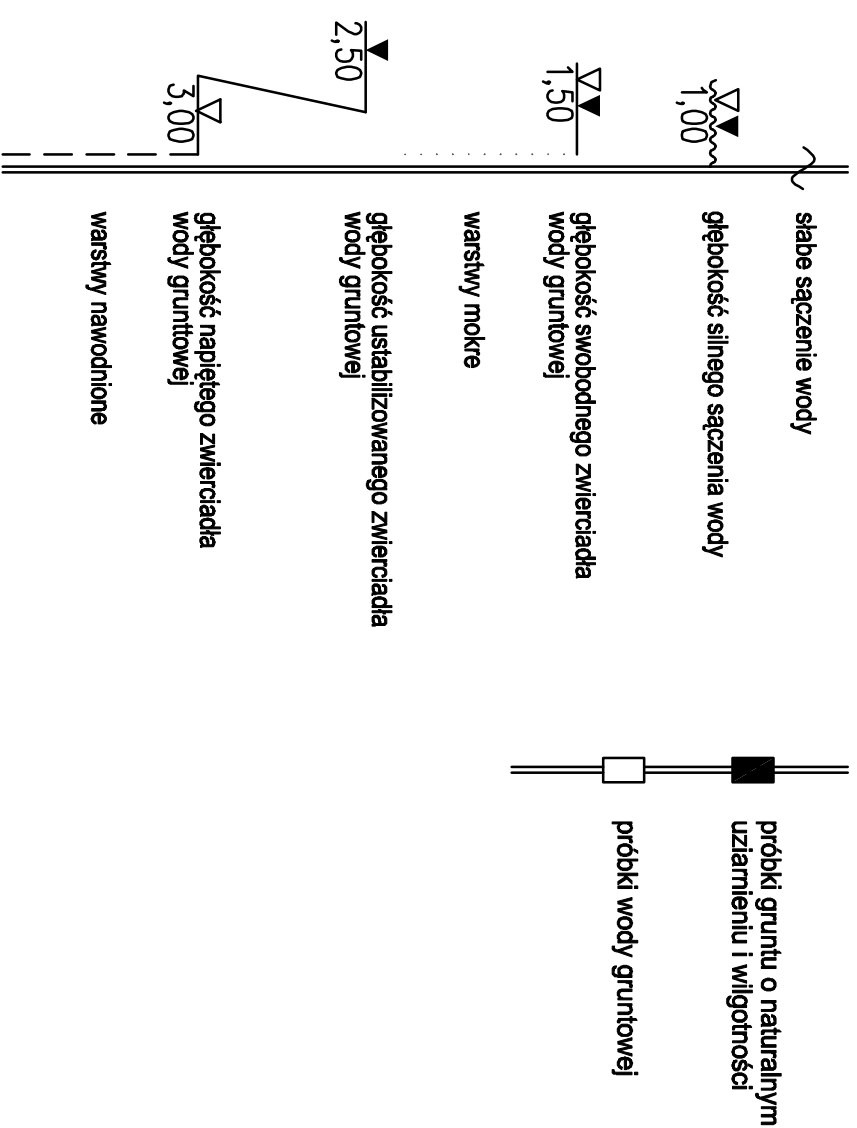
<input type="checkbox"/> NB	nasyp budowlany	<input type="checkbox"/> Żg	żwir gliniasty
<input checked="" type="checkbox"/> NN	nasyp niekontrolowany	<input type="checkbox"/> Pog	pospółka gliniasta
<input type="checkbox"/> Gb, H	gleba, próchnica	<input type="checkbox"/> Pg	piasek gliniasty
<input type="checkbox"/> D	drewno	<input type="checkbox"/> Pp	pył piaszczysty
<input type="checkbox"/> T	torf	<input type="checkbox"/> Pi	pył
<input type="checkbox"/> Nm	namuł	<input type="checkbox"/> Gp	glina piaszczysta
<input type="checkbox"/> Nmi	namuł łąsty	<input type="checkbox"/> G	glina
<input type="checkbox"/> NmPi	namuł pylasty	<input type="checkbox"/> GPi	glina pylasta
<input type="checkbox"/> Nmp	namuł piaszczysty	<input type="checkbox"/> Gpz	glina piaszczysta zwięzła
<input type="checkbox"/> Kr	kreda	<input type="checkbox"/> Gz	glina zwięzła
<input type="checkbox"/> K	kamień	<input type="checkbox"/> GPz	glina pylasta zwięzła
<input type="checkbox"/> Ż	żwir	<input type="checkbox"/> Ip	ił piaszczysty
<input type="checkbox"/> Po	pospółka	<input type="checkbox"/> I	ił
<input type="checkbox"/> Pr	piasek grubzy	<input type="checkbox"/> Pi	ił pylasty
<input type="checkbox"/> Ps	piasek średni	<input type="checkbox"/> (+)	domieszki
<input type="checkbox"/> Pd	piasek drobny		przypuszczalna granica zalegania poszczególnych warstw
<input type="checkbox"/> P Pi	piasek pylasty		przewarstwienia
<input type="checkbox"/> PH	piasek próchniczny		

STAN GRUNTU:

	luźny
	średniozagęszczony
	zagęszczony
	zwarty
	półzwarty
	twardoplastyczny
	plastyczny
	miękkoplastyczny

WILGOTNOŚĆ:

<input type="checkbox"/> S	suchy
<input type="checkbox"/> MW	mало wilgotny
<input type="checkbox"/> W	wilgotny
<input type="checkbox"/> M	mokry
<input type="checkbox"/> N	nawodniony


OPRÓBOWANIE:

ZPH "GEOLOG" mgr B. Plichta
 75-361 Koszalin, ul. Dmowskiego 27, tel./fax 345-20-02
 e-mail: geolog@wp.pl

OBJAŚNIENIA SYMBOLI UŻYTYCH W OPRACOWANIU

Obiekt	Opracował	Data	Podpis
KORZYŚCIENKO gm. Kolobrzeg część działki 306/4 wstępne rozpoznanie warunków gruntuowo-wodnych	mgr Bolesław Plichta upr. CUG 070772	10.2008	